



ДОВГИНЦІВСЬКА РАЙОННА В МІСТІ РАДА

Р І Ш Е Н Н Я (XXIX сесія VIII скликання)

22.05.2026

м. Кривий Ріг

№ 282

Про затвердження схеми організації дорожнього руху клеверної розв'язки шляхопроводу № 9 по вул. Дніпровське шосе м. Кривий Ріг

З метою впорядкування та забезпечення безпеки дорожнього руху на території району, враховуючи погоджену полком патрульної поліції в місті Кривий Ріг Управління патрульної поліції в Дніпропетровській області Департаменту патрульної поліції схему дорожнього руху клеверної розв'язки шляхопроводу № 9 по вул. Дніпровське шосе м. Кривий Ріг, керуючись статтями 3, 27 Закону України «Про дорожній рух», зі змінами, рішенням Криворізької міської ради від 31.03.2016 № 381 «Про обсяг і межі повноважень районних у місті рад та їх виконавчих органів», зі змінами, районна в місті рада ***вирішила:***

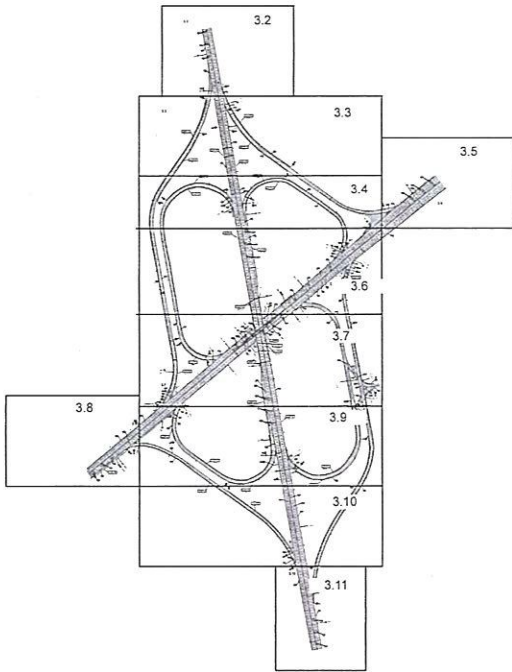
Затвердити схему організації дорожнього руху клеверної розв'язки шляхопроводу № 9 по вул. Дніпровське шосе м. Кривий Ріг (додається).











Голова районної в місті ради

Ігор РАТІНОВ

Схема суміщення аркушів

Умовні позначення



-  існуюча дорога
-  існуючі пішохідні доріжки
-  дорожня розмітка, за номером
-  пониження бордюру
-  тактильна плитка
-  існуюча опора (контактна мережа зовнішнього освітлення)
-  проєктуємий дорожній знак на стовпу
-  проєктуємий дорожній знак на опорі
-  дорожній знак, за номером
-  огороження дорожнє ПДО, що проєктується

Примітки:

1. Будівельно-монтажні роботи, передбачені даним розділом проєкту, в місцях проходження зовнішніх інженерних мереж виконувати з письмового дозволу та в присутності представника Власника даних зовнішніх інженерних мереж та /або організації, яка займається їх утриманням та обслуговуванням.
2. Система висотних відміток-Балтійська. Система координат-місцева.
3. Розміри вказані між внутрішніми гранями бордюрних каменів, що проєктується та по осям ліній горизонтальної дорожньої розмітки.
4. У вказаних на плані місцях встановлено зниження бордюрного каменю автомобільних шляхів для потреб МГН

002-05/26-ОДР

Послуги з благоустрою населених пунктів: послуги з розробки та виготовлення схеми організації дорожнього руху класифікації розв'язки шляхопроводу №9 по вул. Дніпровське шосе м. Кривий Ріг

Зм.	Відредаговано	Відкориговано	Підп.	Дата
III	Володимир	Володимир	[Signature]	05.26
Вироблено	Володимир	Володимир	[Signature]	05.26
Перевірено	Володимир	Володимир	[Signature]	05.26
Введено	Володимир	Володимир	[Signature]	05.26

Схема організації дорожнього руху		
Стадія	Аркуш	Аркушів
РП	3.1	9

Ситуаційна план-схема.
Схема організації дорожнього руху
М1:500

ТОВ "ГОТИКА-ПЛЮС"