







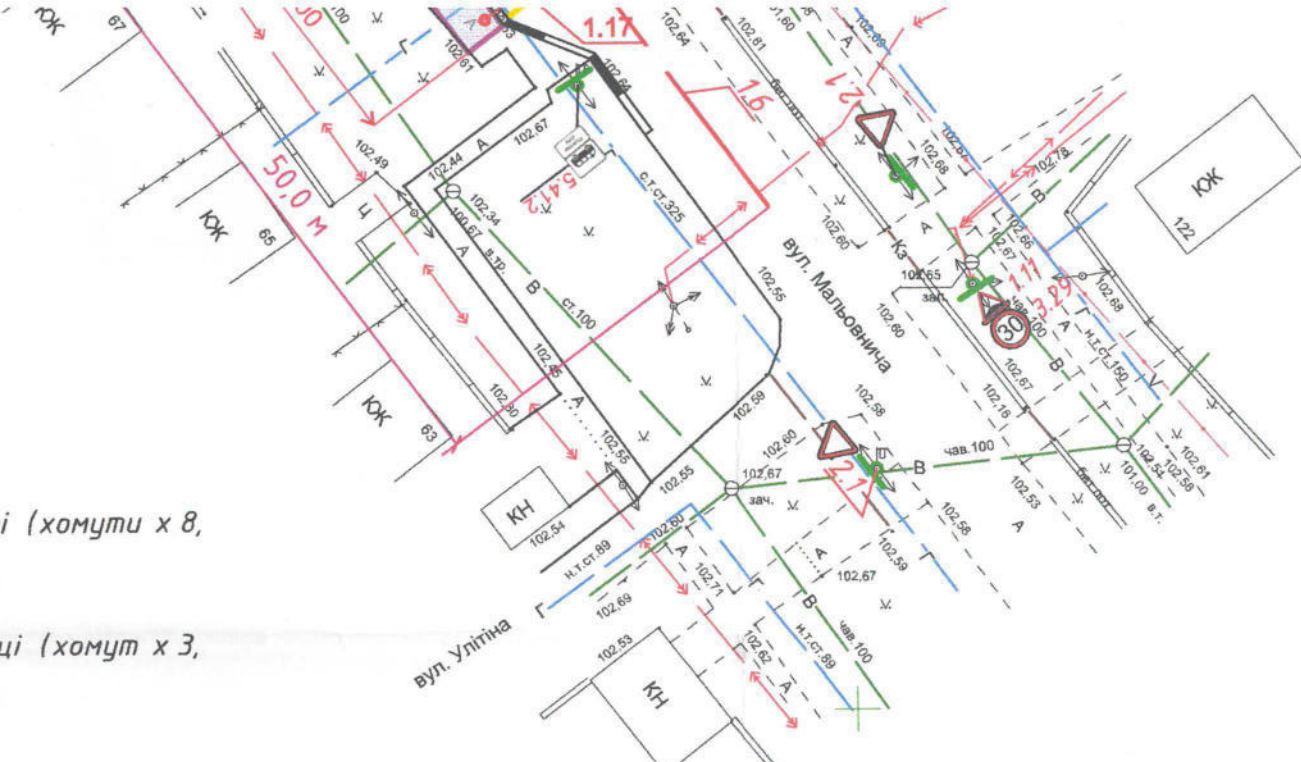



Умовні позначення

- 1.1  - проєктована розмітка
- 2.3  - існуючі дорожні знаки
- 5.35.1  - проєктовані дорожні знаки
-  - кріплення дорожнього знаку на опорі (хомути x 8, пластина ПЗ за ТП 3.503.9-80.1-10, 11)
-  - кріплення дорожнього знаку на стійці (хомут x 3, пластина ПЗ за ТП 3.503.9-80.1-10, 11)
-  - влаштування бордюрного каменю
-  - влаштування обмежувальних стовпчиків
-  - влаштування дорожніх пагорбів



Перевірів
 інспектор ВБДР ППД в м. Кривий Ріг
 УПД в Дніпропетровській обл. ДПД
 ст. м-кт поліції М. М. Самоїленко

Зам. інв. №
Підпис і дата
Інв. № ориг.

Зм.	Кільк.	Аркуш	№ докум.	Підпис	Дата
Розробив		Перегр РПД			12.20

2112-12/20-ОДР		
Виконавчий комітет Довгинцівської районної у місті ради. Схема організації дорожнього руху по влаштуванню нерегульованого пішохідного переходу на перехресті вулиці Мальовничої з вулицею Милашенкова, до перетину з вулицею Улітіна у Довгинцівському районі м. Кривого Рогу		
Перехрестя вулиці Мальовничої та вулиці Милашенкова до перетину з вулицею Улітіна	Стадія ЕП	Аркуш 3
Схема організації дорожнього руху 1:500	Аркушів 6	
Комунальне підприємство "Парковка та реклама" Криворізької міської ради		